
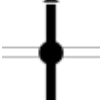





















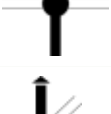



8. Regenberg

1=Teer; 2=Schotter; 3=Forstweg; 4=Waldweg; 5=Wurzelweg; 6=Trail

KM	HM	Kreuzung	Beschreibung	Untergrund	Wanderweg
1	0,00	475	 Startpunkt „Tourist-Information Zella-Mehlis“, Start der Tour links Richtung „Markt“	1	
2	0,18	471	 in die „Verkehrsberuhigte Zone“ einfahren und gerade durch	1	
3	0,39	469	 über die Kreuzung Richtung Bahnhof	1	
4	0,49	468	 Hauptstraße verlassen, steil bergauf	1	
5	0,64	483	 unter der Unterführung durch	1	
6	0,72	488	 Richtung „Geisenhimmel“	3	
7	0,93	489	 Spitzkehre auf Kopfsteinpflasterplatz	1	
8	0,95	488	 parallel den Bahnschienen folgen (Kopfsteinpflaster)	1	
9	1,07	488	 parallel den Bahnschienen folgen, leicht bergauf	4	
10	1,59	500	 bergauf dem Waldweg folgen	4	
11	1,75	501	 bergauf dem Waldweg folgen	4	
12	3,62	579	 „Großer Drehfleck“, Richtung „Geißenhimmel“ bergauf folgen	4	
13	3,88	603	 Abzweig „Geisenhimmel“ weiter leicht bergauf	4	
14	4,82	661	 Kreuzung „Viehtränke“; Richtung „Dachsbauweg“	3	

mtb-oberhof.de — 8. Regenberg

15	6,22	553		Richtung „Albrechtser Bergbaude“; Schutzhütte „Dachsbau“	3	
16	6,92	539		„Aschenhofer Wasserwerk“ weiter Richtung „Hand“	4	
17	11,53	643		„Hand“ weiter Richtung „Regenberghütte“	3	
18	11,72	653		„Schutzhütte“	3	
19	12,00	672		Forstweg verlassen, Waldweg Richtung „Fuchssteine“	4	
20	12,45	683		Singletrail, weiter Richtung „Fuchsteine“	6	
21	12,70	696		POI „Fuchssteine“	6	
22	13,14	685		Waldweg Richtung „Regenberghütte“ ! Steile Abfahrt	4	
23	13,40	661		„kleine Hand“ den Forstweg überqueren und den linken Weg bergab folgen	4	
24	13,43	659		über den Wiesenweg bergab ins Tal ! Steile Abfahrt (Gastro „Regenberghütte“ oberhalb der Wiese)	4	
25	14,37	533		rechts bergauf Richtung „Hans Renner Gedenkstein“	4	
26	14,70	547		Untergrundwechsel, aus Waldweg wird Forststraße	3	
27	15,59	603		POI „Hans Renner Gedenkstein“	3	
28	15,87	590		den Forstweg weiter folgen	3	
29	16,55	568		! Unübersichtliche Kreuzung, scharf links bergab in den Hohlweg ! Gefährliche Abfahrt (unten oberhalb der Gärten halten)	4	
30	16,93	539		links halten, den Forstweg leicht bergauf (oberhalb der Gärten halten)	3	

mtb-oberhof.de — 8. Regenberg

31	17,36	523		bergauf an den Gärten halten (nicht zur Unterführung)	3	
32	17,92	513		„Regenberg“ rechts durch die Unterführung (Richtung „Markt Mehliis“)	1	
33	18,42	476		links in die Beethovenstraße	1	
34	18,50	475		POI „Meeresaquarium“ der Straße folgen	1	
35	18,72	472		in die „Verkehrsberuhigte Zone“ einfahren und grade durch	1	
36	18,95	475		zurück zur „Tourist-Information“	1	
37	19,14	475		Ausgangspunkt „Tourist-Information Zella-Mehlis“, Ende der Tour	1	